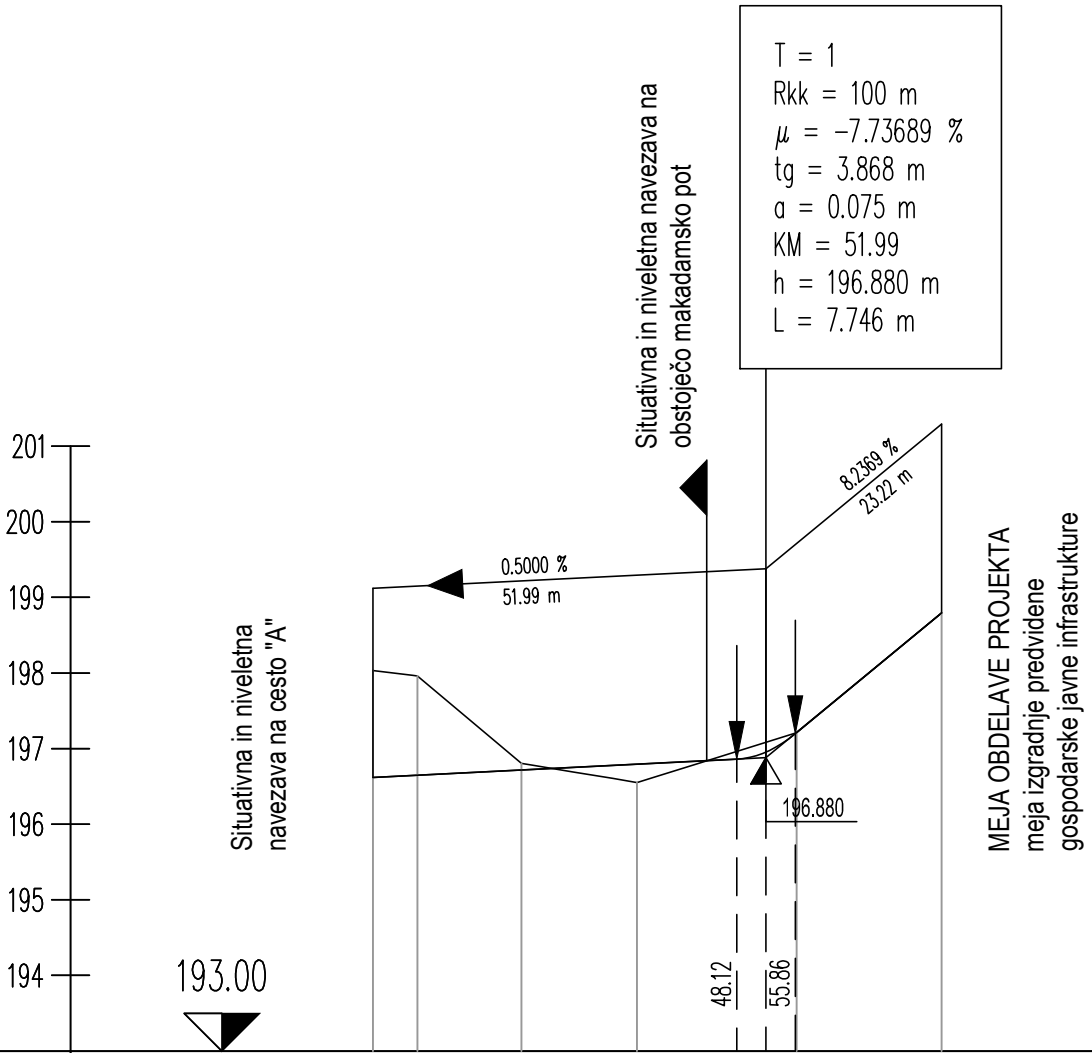

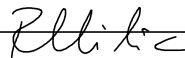
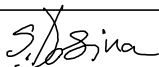



PROFIL-2: OS_B
MERILO 1:1000/100



OZNAKE PROFILOV	P_B-0	5.866	P_B-1	13.744	P_B-2	15.296	P_B-3	21.114	P_B-4	19.192	P_B-5
STACIONAŽE	0.0	5.86	19.61	34.90	56.01	75.21					
KOTE TERENA	198.033	197.962	196.805	196.552	197.212	198.793					
KOTE NIVELETE	196.620	196.649	196.718	196.795	197.212	198.793					
PREME IN KRIVINE											
PREČNI NAGIBI											

sprememba	opis spremembe	datum	podpis
naslov karte	VZDOLŽNI PROFIL CESTE "B"		
investitor	MESTNA OBČINA NOVO MESTO, Seidlova cesta 1, 8000 NOVO MESTO		
projektant	<div><p>Prostorsko načrtovanje, projektiranje in varstvo okolja Novo mesto, d.o.o.</p></div>		
naloga / projekt	UREDITEV CESTE IN GOSPODARSKE INFRASTRUKTURE V RAVNIKARJEVI ULICI V DELU NASELJA ŽABJA VAS		
načrt	3/1 - NAČRT GRADBENIH KONSTRUKCIJ IN DRUGI GRADBENI NAČRTI - CESTA		
faza	PZI	id. št.	podpis
odg. vodja projekta	mag. RADOVAN NIKIČ, univ.dipl.inž.grad.	G-0324	
odg. projektant	mag. RADOVAN NIKIČ, univ.dipl.inž.grad.	G-0324	
sodelavci	SIMONA DOLŠINA, dipl.inž.grad.	G-3044	
	ROBERT DOLŠINA, grad.teh.		
številka projekta	PR - R13/2013	številka načrta PR - R13-1/2013	datum januar 2014
		merilo 1:1000/100	list 9.2